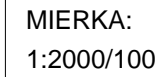


TRASA H1
MIERKA 1 : 2000/100

miestna komunikácia
Tomášovská ul.



KÓTY NIVELETY:

KÓTY TERÉNU:

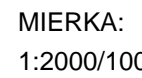
ZROV. ROVINA:

STANIČENIE:

VZD.PR. REZOV

SMER. POMERY

TRASA H2
MIERKA 1 : 2000/100



KÓTY NIVELETY:

KÓTY TERÉNU:

ZROV. ROVINA:


STANICENIE: (

VZD.PR. REZOV:

SMER. POMERY:

TRASA CYK CELKOM: 1. 041,35 m

PRIEPUST DN 1000.....2 m oprava a predĺženie, 2 čelá, úprava vtoku a výtoku
2 PRIEPUSTY DN 400.....16 m výstavba, 4 čelá, 2 vtok. nádržky, úprava vtoku a výtoku
FTRATIVODY DN 100.....19,5 m pod konštrukciu prične, s geotextíliou, výplň ŠP

STAVBA	CYKLISTICKÝ CHODNÍK HRABUŠICE – SMÍŽANY		
STAVEBNÝ OBJEKT	SO 01 CYKLISTICKÝ CHODNÍK V K.Ú. HRABUŠICE		
ČASŤ	SO 01.1 VÝSTAVBA CHODNÍKA – parc.č. CKN 2126		
 Ing. Janka Dunajská DISTA projekt Šrobárova 2682/50 058 01 Poprad projektovanie dopravných stavieb tel./mob.: +421 52 7888051, 907 926585 e-mail: dista@slovanet.sk	INVESTOR	OBEC HRABUŠICE	
	STUPEŇ DOKUMENTÁCIE	DSP, DRS	
	VYPRACOVAL	ING. Janka DUNAJSKÁ	
	ZODPOVEDNÝ PROJEKTANT	ING. Janka DUNAJSKÁ	
	MIERKA: 1:2000/100	FORMÁT: 6 A4	DÁTUM: 08/2017
	OBSAH VÝKRESU:		ČÍSLO VÝKRESU:
	POZDĽŽNE PROFILY		01.1-02